




Como chegar à Quinta da Campanha

Partida : Peso da Régua, Largo da Estação

	Sair de Peso da Régua	2.5 km	
	Continuar sobre : N108 / Largo da Estação	(<0.1 km)	
	Continuar sobre : N108 / Rua De José Vasques De Osório	(0.4 km)	
	 Seguir à esquerda : N2 / Estrada En2	(0.1 km)	
	Seguir N2	(1.8 km)	
	Saída de Peso da Régua		2.5 km 00h04
2	 Continuar sobre : N2	1.1 km	
			3.5 km 00h05
	Seguir à direita : CM1305-2 / Estrada Cm1305-2	2.5 km	
			5.5 km 00h08
4	Entrar em Vila Maior	<0.1 km	
			6 km 00h08
	Chegada : Vila Maior, Centro		
	We have chosen the centre of town as the arrival point	6 km	00h08
		6 km 00h08	

As coordenadas para o gps são:

41.101731N

7.461438 O

